CHEMIN de FER et la Gare

En 1861, la proximité des gares d'Avesnes, de Dompierre, et de Le Nouvion ne laissait pas espérer la création d'une ligne de chemin de fer. Pourtant l'exploitation de la forêt (chênes, bois de chauffage, perches, charbon de bois), les carrières, les produits de la ferme (beurre et fromage) étaient en quantités importantes.

Après de multiples études et échecs successifs, un projet a été adopté et l'inauguration du chemin de fer «tortillard» eut lieu en 1907. Cette gare se situait dans le voisinage de l'actuel groupe scolaire sur une ligne reliant Landrecies, Maroilles, Grand-Fayt, Petit-Fayt, Cartignies, Boulogne, Warpont, Etroeungt, Haut Lieu, Avesnelles, Avesnes et retour.

Des travaux d'aménagement considérables (ouvrages d'art, gares, constitution de remblais et déblais) avaient été effectués pour la réaliser.

La gare de Cartignies 1908

L'ensemble des lignes du réseau était desservi par 2 locomotives à vapeur CORPET, type 0.31.T de 20,8 T à vide, conçues pour circuler, en raison de la traversée de nombreuses localités, avec la cabine à l'avant. Ce type spécial se trouvait également sur le réseau de Seine et Marne et du Meaux-Dammartin.

Elles étaient numérotées aux Economiques de 3751 à 3762. Ces machines furent construites à Paris, entre 1907 et 1909, au 117 Avenue Philippe Auguste, par la Société CORPET-LOUVET.

La Société Corpet-Louvet fabriqua de nombreuses petites locos pour voies d'écartements divers allant de 0,60 à 1,44m.



La gare à gauche de la photo



Gare de Cartignies en 1908



*



*

* Documents Sté Historique de Maroilles

Malheureusement sa vie fut courte. Pendant la guerre 1914-1918 les rails furent démontés sur ordre des autorités Allemandes pour fabriquer des obus.

A partir de 1921, plusieurs études furent réalisées, en vain.

En 1937, nouveau projet : le Conseil Général décida de n'y donner suite que si les Communes, usagers et syndicats, en accord avec les concessionnaires, s'engagent formellement à exploiter le tronçon à leurs risques et périls. (Cout minimum de la construction 8 millions de francs).
Le Département ne disposant que de 1 million, le projet fut définitivement abandonné, les terrains revendus aux propriétaires et le reliquat affecté (dommages de guerre) à la réfection des routes du canton.

1942, suite à l'incendie des bâtiments de la Place, le Conseil Municipal décida de construire, à l'emplacement de la gare, des baraquements en bois pour les écoles et la Mairie.

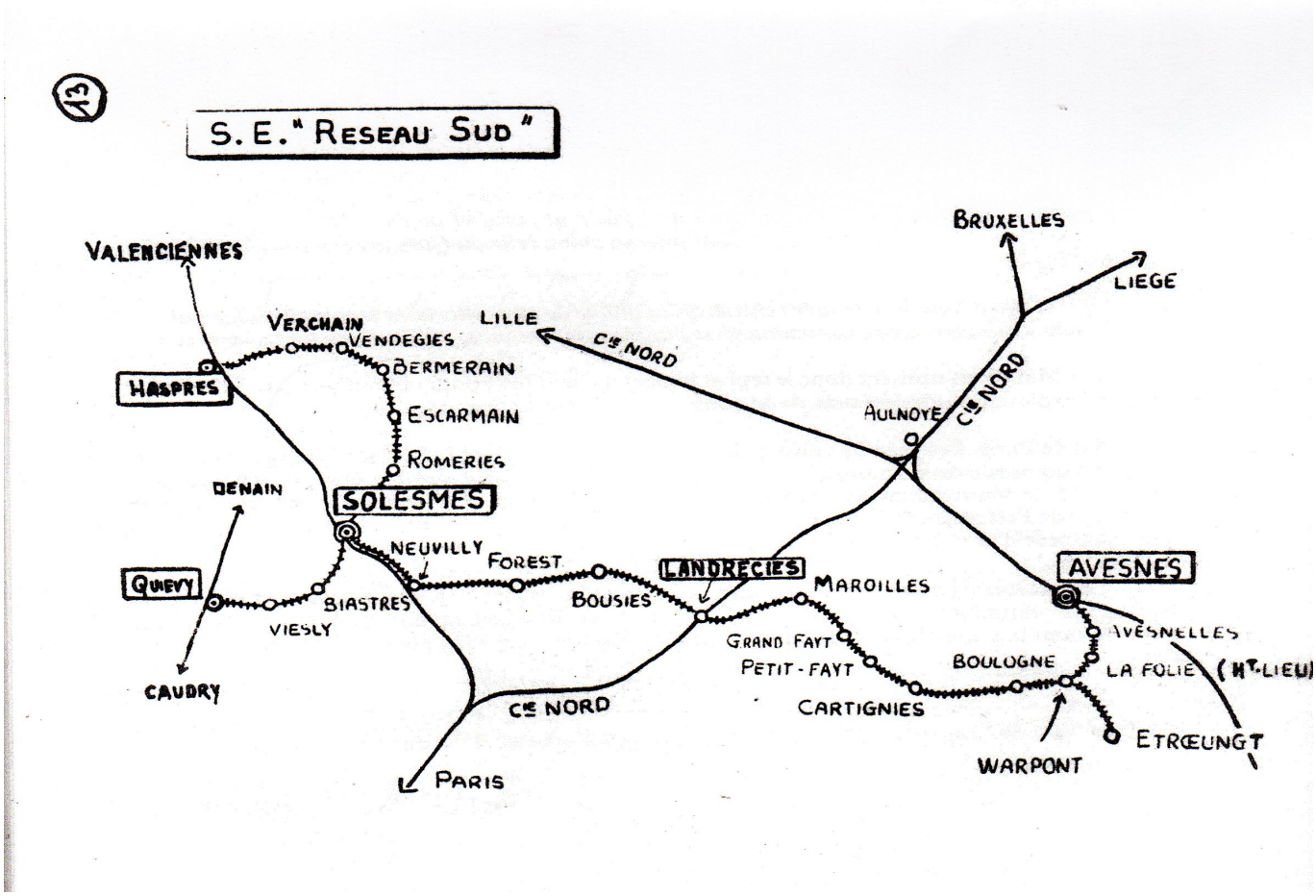

Document Sté Historique de Maroilles

Etude de Me WIOT, avoué à Avesnes

COMPAGNIE DES CHEMINS DE FER ÉCONOMIQUES DU NORD

EXPROPRIATION

POUR CAUSE D'UTILITÉ PUBLIQUE

Chemin de fer d'intérêt local de Landrecies à Avesnes

Communes de Maroilles, Grand-Fayt, Petit-Fayt, Cartignies, Boulogne, Etrœungt & Avesnelles

RÉPUBLIQUE FRANÇAISE.

Au nom du Peuple français,

Le Tribunal civil de première instance séant à Avesnes-sur-Helpe, chef-lieu du 5me arrondissement du département du Nord, a rendu le jugement d'expropriation ci-après, auquel étaient présents :

MM. LEWALLE, Président, FOUCART et MICHEL, Juges, en présence de M HEDDE, juge-suppléant, remplissant les fonctions de Procureur de la République; assistés de WERSINGER, Commis-greffier ;

Ouï, M. FOUCART, juge, en son rapport, et le Ministère public en ses conclusions orales ;

Vu :

1° La loi du 12 août 1893, qui déclare d'utilité publique l'établissement dans le département du Nord d'un réseau de chemins de fer d'intérêt local, comprenant en particulier la ligne de Landrecies à Avesnes ;

2° L'arrêté préfectoral du douze décembre 1894, désignant les territoires des communes traversées par la ligne de Landrecies à Avesnes ;

3° Les certificats de MM. les maires des communes de Landrecies, Maroilles, Grand-Fayt, Petit-Fayt, Cartignies, Boulogne, Etrœungt et Avesnelles, constatant la publication de l'arrêté préfectoral sus-désigné ;

4° Les plans et états parcellaires dressés par la Société des Chemins de fer économiques du Nord, indiquant les terrains dont la cession est nécessaire pour l'établissement de la ligne en question ;

5° L'arrêté préfectoral en date du 23 juin 1896, ordonnant le dépôt des pièces du projet, prescrivant l'ouverture d'une enquête et nommant la Commission appelée à donner son avis ;

6° Un exemplaire du journal « l'*Observateur* », d'Avesnes, publié à Avesnes le 28 juin 1896, dans lequel se trouve inséré un avis annonçant l'enquête ;

7° Les certificats de MM. les Maires des communes citées plus haut constatant que le même avis a été publié et affiché dans ces communes les 29 juin, 30 juin et 1er juillet 1896 ;

8° L'arrêté du Préfet, en date du 30 octobre 1896, qui déclare cessible pour cause d'utilité publique, les terrains nécessaires à l'établissement du Chemin de fer d'intérêt local de Landrecies à Avesnes, sur les territoires des communes de Maroilles, Grand-Fayt, partie comprise entre la limite des territoires de Maroilles et de Grand-Fayt et la parcelle n° 15, inclusivement du plan parcellaire de Grand-Fayt (parcelles 1 à 15), Petit-Fayt, partie comprise entre la parcelle n° 11, inclusivement du plan (station de Petit-Fayt) et la limite des territoires de Petit-Fayt et de Cartignies (parcelles 11 à 26), Cartignies, Boulogne, Etrœungt, partie comprise entre la station d'Etrœungt et la parcelle n° 21, inclusivement du plan parcellaire de cette commune (parcelles 1 à 21), Avesnelles, partie comprise entre l'arrêt d'Avesnelles, route Nationale n° 2 et le raccordement avec le Chemin de fer du Nord (parcelles 2 à 17 du plan parcellaire d'Avesnelles).

Attendu que toutes les formalités prescrites par la loi ont été remplies,

LE TRIBUNAL,

Statuant en matière sommaire et en premier ressort, prononce l'expropriation, pour cause d'utilité publique, conformément à l'article 13 de la loi du trois mai 1841, de

N° du plan du chemin de fer	CADASTRE Section	CADASTRE Nos	LIEUX DITS	NATURE DES Propriétés	NOMS, PRÉNOMS & DOMICILE DES PROPRIÉTAIRES inscrits à la matrice des rôles	NOMS, PRÉNOMS & DOMICILE DES PROPRIÉTAIRES actuels ou présumés tels	Contenance des EMPRISES ar.	Contenance des EMPRISES cent.
COMMUNE DE GRAND-FAYT (suite)								
11	id.	526	Id.	Id.	Desjardin-Trotin, à Petit-Fayt.	Desjardin-Trotin, à Petit-Fayt.	16	46
12	id.	535	Id.	Id.	Meurant-Sculfort.	Meurant-Sculfort.	6	71
13	B	706	Les Vingt-cinq.	Id.	Lebrun Philippe, à Villers-la-Tour (Belgique).	Lemaur Alexandre, à Chimay (Belgique).	10	35
14	id.	718	Pré-à-vain.	Id.	Mosin-Bausange.	Mosin-Bausange.	»	66
15	id.	719.720. 721	Id.	Id.	Manesse Paul, à Paris.	Manesse Paul, à Paris.	1	08
COMMUNE DE PETIT-FAYT								
11	A	39	Le Village.	Pâture.	La Commune.	La Commune.	9	03
12	id.	40	Id.	Id.	Waignier-Noyer.	Waignier-Noyer.	7	47
13	id.	946	Id.	Id.	Godfrin Alphonse, à Beaurepaire.	Godfrin Alphonse, à Beaurepaire.	»	70
14	id.	947	Id.	Id.	Azambre veuve, à Maroilles.	Azambre veuve (héritiers).	5	18
15	id.	942	Id.	Id.	Godfrin Alphonse, à Beaurepaire.	Godfrin Alphonse, à Beaurepaire.	2	29
16	id.	950	Id.	Id.	Rousseau Ernest.	Rousseau Ernest.	1	84
17	id.	951	Id.	Id.	Toussaint Théodore.	Vitrant-Toussaint.	8	88
18	id.	953	Id.	Id.	Lebon Célestin.	Lebon Célestin.	1	84
19	id.	956	Id.	Id.	Prouveur Ernest.	Prouveur Ernest.	5	11
20	id.	939	Id.	Jardin.	Id.	Id.	1	43
21	id.	958	Id.	Pature.	Déjardin Alfred.	Déjardin Alfred.	4	72
22	id.	968	Id.	Id.	Id.	Id.	2	45
23	id.	1070	Le Petit Pré.	Id.	Id.	Id.	10	»»
24	id.	1072	Id.	Id.	Marmignon Narcisse, à Cartignies.	Marmignon Narcisse, à Cartignies.	9	31
25	id.	1073	Id.	Id.	Mozin Joseph veuve, à Cartignies.	Mozin veuve, à Cartignies.	8	58
26	id.	1074	Id.	Terre.	Lambret Félix.	Lambret Félix, à Frasnoy.	»	41
COMMUNE DE CARTIGNIES								
1	A	520	Denis Ourdriaux.	Pâture.	Mozin Joseph veuve.	Mozin Joseph veuve.	»	62
2	id.	524	Id.	Id.	Id.	Id.	4	98
3	id.	525	Id.	Id.	Hulin Justin.	Hulin Justin.	9	32
4	id.	529	Id.	Id.	Id.	Id.	5	97
5	id.	531	Brewet.	Id.	Hulin Camille, à St-Remy-Chaussée.	Hulin Camille, à St-Remy-Chaussée.	3	47
6	id.	542	La Couture.	Terre.	Toussaint Marie, à Cannes.	Toussaint Marie, à Cannes.	10	93
7	id.	541	Id.	Id.	Vincent-Hannoye, à St-Jean-le-Centenier (Ardèche).	Vincent-Hannoye, à St-Jean-le-Centenier (Ardèche).	7	68
8	id.	538	Id.	Pré.	Id.	Id.	»	80
9	id.	833	Brewet.	Pâture.	Huet Jean-Baptiste.	Huet Jean-Baptiste.	9	63
10	id.	836	Id.	Pré.	Barré-Courtin.	Barré-Courtin.	8	60
11	id.	934	Le Village.	Id.	Marmignon Narcisse.	Marmignon Narcisse.	9	53
12	id.	947	Id.	Id.	Barré-Ravaux.	Barré-Ravaux.	16	54
13	D	213.217	Entre la rue du Pont et le Moulin.	Pâture.	Vincent-Hannoye, à St-Jean-le-Centenier.	Vincent-Hannoye, à St-Jean-le-Centenier.	7	30
14	id.	216	Id.	Id.	Couteaux-Rousseau, à St-Amand.	Couteaux (mineurs), à St-Amand.	9	70

N° du plan du chemin de fer	CADASTRE Section	CADASTRE N°s	LIEUX DITS	NATURE DES Propriétés	NOMS, PRÉNOMS & DOMICILE DES PROPRIÉTAIRES inscrits à la matrice des rôles	NOMS, PRÉNOMS & DOMICILE DES PROPRIÉTAIRES actuels ou présumés tels	Contenances des EMPRISES ar.	Contenances des EMPRISES cent.
COMMUNE DE CARTIGNIES (Suite)								
15	D	215	Id.	Id.	Bétry Jacques-Aimé.	Bétry Emile, à Beaurepaire.	2	44
16	id.	265	Grand Confin.	Id.	Soyez Ulysse.	Soyez Ulisse.	7	76
17	id.	266 p	Id.	Id.	Barré-Ravaux.	Barré-Ravaux.	3	17
18	id.	261	Id.	Id.	Id.	Id	4	29
19	id.	277	Id.	Id.	Paix Paul, à Douai.	Paix Paul, à Douai.	12	08
20	id.	286	Le Flinchau.	Id.	Beuvart-Cuisset veuve.	Beuvart-Cuisset veuve.	3	54
21	id.	285	Id.	Id.	Caullery-Collart.	Caullery-Collart.	7	46
22	id.	288	Id.	Id.	Bétry Jacques-Aimé.	Bétry Emile, à Beaurepaire.	13	22
23	C	3	Id.	Id.	Watteau-Prudent.	Watteau-Prudent.	»	34
24	id.	4	Id.	Id.	Prissette Maria.	Prissette Maria.	1	67
25	id.	5	Id.	Id.	Lemoine Arthur, à Fontenelle (Aisne).	Lemoine Arthur, à Fontenelle.	2	42
26	id.	6	Id.	Id.	Id.	Id.	1	98
27	id.	7	Id.	Id.	Prissette Irénée.	Prissette Irénée.	2	81
28	id.	8	Id.	Id.	Bossus-Delleaux, à Avesnelles.	Héritiers Bossus-Delleaux.	3	22
29	id.	189	Gille Warenne.	Id.	Scottez-Brissy, à Sémeries.	Scottez-Brissy, à Sémeries.	»	83
30	id.	188	Id.	Id.	Pinchart Emile, au Quesnoy.	Pinchart Emile, au Quesnoy.	»	51
31	id.	178	Id.	Terre.	Huet Jean-Baptiste.	Huet Jean-Baptiste.	3	05
32	id.	177 p	Id.	Id.	Id.	Id.	3	83
33	id.	176 p	Id.	Pâture.	Huriaux Ernest.	Huriaux Ernest.	1	22
34	id.	175	Id.	Terre.	Wattieaux François.	Héritiers Wattieaux François.	1	93
35	id.	174	Id.	Id.	Huet Jean-Baptiste.	Huet Jean-Baptiste.	2	01
36	id.	173	Id.	Id.	Blanchard-Ravaux.	Denis Abel.	1	98
37	id.	172	Id.	Id.	Ravaux-Lacourte.	Blanchard-Ravaux veuve.	3	12
38	id.	209	Id.	Id.	Prissette Clément, à Avesnelles.	Prissette Clément, à Avesnelles.	6	57
39	C	210	Id.	Id.	Scottez-Brissy, à Sémeries.	Scottez-Brissy, à Sémeries.	9	40
40	id.	211	Champ de la Berlière.	Id.	Carlier César.	Carlier César.	6	65
41	id.	218	Id.	Pâture.	Demode Michel, à Reims.	Demode Michel, à Reims.	1	80
42	id.	233	La Berlière.	Id.	Ravaux-Lacourte.	Blanchard-Ravaux veuve.	»	57
43	id.	232	Id.	Id.	Samin Henri.	Samin-Caniot veuve.	»	61
44	id.	219.220	Champ de la Berlière	Id.	Lefebvre-Prissette, à Hanappes (Aisne).	Lefebvre-Prissette, à Hanappes.	2	46
45	id.	228	Id.	Id.	Blanchard-Ravaux.	Denis Abel.	10	32
46	id.	227	Id.	Id.	Lefebvre Prissette, à Hanappes.	Lefebvre-Prissette, à Hanappes.	9	68
47	id.	337	Id.	Id.	Poulet Gustave.	Bernard Emile, à St-Aubin.	7	96
48	id.	336 bis	Id.	Terre.	Thiroux-Moussus.	Thiroux-Moussus.	2	86
49	id.	336	Id.	Id.	Dupont-Liénard.	Dupont-Liénard.	1	82
50	id.	335	Id.	Pâture.	Dupont Paul, à Beaurepaire.	Dupont Paul (mineur), à Beaurepaire.	6	67
51	id.	333	Id.	Id.	Lenglet-Delleaux, à Saint-Hilaire.	Lenglet-Delleaux, à Saint-Hilaire.	»	67
52	id.	278	La Berlière.	Id.	Boulanger Ernest.	Boulanger Ernest.	7	43
53	id.	331	Champ de la Berlière.	Id.	Thiroux-Moussus.	Thiroux-Moussus.	5	66
54	id.	291	La Berlière.	Id.	Matra Alfred.	Matra Alfred, à Corbeny.	4	18
55	id.	324	Champ de la Berliere.	Id.	Michel-Guilhain, à Rocquigny (Aisne).	Michel-Guilhain, à Rocquigny.	3	06
56	id.	314.315	Champ Liénard.	Id.	Id.	Id.	14	18
57	id.	313	Id.	Id.	Rousseaux Isidore (les enfants)	Rousseau Jean-Baptiste.	3	80

N° du plan du chemin de fer	CADASTRE Section	CADASTRE Nos	LIEUX DITS	NATURE DES Propriétés	NOMS, PRÉNOMS & DOMICILE DES PROPRIÉTAIRES inscrits à la matrice des rôles	NOMS, PRÉNOMS & DOMICILE DES PROPRIÉTAIRES actuels ou présumés tels	Contenances des EMPRISES ar.	cent
COMMUNE DE CARTIGNIES (suite)								
58	C	312 p	Id.	Terre.	Barré Désiré-Joseph-René.	Barré-Penin veuve, à Boulogne.	1	90
59	id.	311 p	Id.	Id.	Id.	Id.	1	66
60	id.	310	Id.	Id.	Legrand René, à Boulogne-sur-Mer.	Legrand René, à Boulogne-sur-Mer.	1	39
61	id.	306.309	La Berlière, Champ Liénard.	Pâture.	Roseleur Olivier.	Roseleur Olivier.	2	60
62	C	393	La Corbière.	Pâture.	Barré Désiré-Joseph-René.	Barré-Penin veuve, à Boulogne.	6	98
63	id.	395	Id.	Id.	Dupont Paul, à Beaurepaire.	Dupont Paul (mineur), à Beaurepaire.	3	72
64	id.	396	Id.	Id.	Dupont-Liénard.	Dupont-Liénard.	5	17
65	id.	398	Id.	Id.	Thiroux-Moussus.	Thiroux-Moussus.	5	78
66	id.	399	Id.	Id.	Quénée Désiré.	Quénée Désiré veuve, à Felleries.	5	82
67	id.	402	Id.	Id.	Dupont Paul, à Beaurepaire.	Dupont Paul (mineur), à Beaurepaire.	1	20
COMMUNE DE BOULOGNE								
1	C	1	Corbière.	Pâture.	Dupont Paul, à Beaurepaire.	Dupont Paul.	6	04
2	id.	4	Id.	Id.	Id.	Id.	5	60
3	id.	6	Id.	Jardin.	Cousin Odile.	Constant Paul, à Avesnelles.	[illegible]	33
4	B	303	Le Village.	Pâture.	Dubois-Dollez veuve, à Landrecies.	Dubois-Dollez veuve, à Landrecies.	7	46
5	id.	304	Id.	Id.	Foinne Justin veuve.	Foinne Justin (les enfants).	4	86
6	id.	308	Id.	Id.	Tassier Jules.	Tassier Jules.	»	63
7	id.	301	Id.	Id.	Cuisset Léon, à Etrœungt.	Cuisset Léon, à Etrœungt.	5	20
8	id.	316	Id.	Id.	Lahanier Léon veuve, à Etrœungt.	Lahanier Léon et Albert, à Etrœungt.	6	09
9	id.	290	Id.	Id.	Cuisset Léon.	Cuisset Léon, à Etrœungt.	1	87
10	id.	345	Id.	Jardin.	Trottin-Peyrable Victorien.	Trottin-Peyrable Victorien.	»	07
11	id.	347	Id.	Pâture.	Cuisset Léon.	Cuisset Léon.	25	44
12	id.	282	Id.	Id.	Glépin Gabriel, à Hornu.	Héritiers Glépin indivis.	9	17
13	id.	279	Pâture Maubeuge	Id.	Lefebvre Joseph.	Lefebvre Joseph.	10	12
14	id.	274	Id.	Id.	Bonnaire Aimé veuve.	Bonnaire Aimé veuve.	12	68
15	id.	273	Id.	Jardin.	Glépin Gabriel, à Hornu.	Héritiers Glépin indivis.	»	05
16	id.	193	Le Village.	Pâture.	Bonnaire Aimé veuve.	Bonnaire Aimé veuve.	»	30
17	id.	195	Courti Drojo.	Id.	Bricard Jules.	Bricard Jules.	2	84
18	id.	196	Id.	Id.	Cuisset Léon	Cuisset Léon.	12	52
19	id.	200	L'Orbette.	Jardin.	Thiroux-Maisière.	Maisière Julia, séparée de biens du sr Thiroux Elie.	»	35
20	id.	201	Id.	Pâture.	Id.	Id.	2	28
21	id.	209	Id.	Id.	Ferret Jules.	Ferret Jules.	1	18
22	id.	210	Id.	Id.	Balleux Fidèle.	Pagnier Alphonse.	»	82
23	id.	258	Près de Warpont.	Id.	Bricard Camille.	Bricard Camille.	1	61
24	id.	257	Id.	Id.	Bricard Camille veuve.	Bricard Camille veuve.	1	46
25	id.	256	Id.	Id.	Hospices d'Avesnes.	Hospices d'Avesnes.	»	78
26	id.	253	Id.	Id.	Lahanier-Cuisset.	Lahanier-Cuisset.	»	50
27	id.	251	Id.	Id.	Melot Achille, à Beaurepaire.	Melot Achille, à Beaurepaire.	1	80
28	id.	250	Id.	Id.	Hosselet-Thiébaut, à Etrœungt.	Hosselet-Thiébaut.	1	06
29	id.	239	Id.	Id.	Ducarne Jules.	Fostier-Ducarne. à Etrœungt.	1	15

Ce bulletin vous est proposé par
Michel DEVASSINE
1485 Chemin du Bon Debout
59244 CARTIGNIES
06 79 29 29 41
Michel.devassine@orange.fr

Les sujets n'étant jamais complets, je reste à votre disposition pour tous renseignements complémentaires.

Si vous avez envie de partager vos souvenirs, alors appelez-moi !

Notre prochain rendez-vous est prévu pour le mois de Juin 2018

1 exemplaire de la « MONOGRAPHIE de CARTIGNIES » écrite par Monsieur Maurice EHLERS sur la base de Monsieur Charles CUISSET est proposé à la vente au prix « coutant » de 45 euros.

MAIRIE DE CARTIGNIES

Tél 03.27.57.61.61

http://www.cartignies.fr/